

Anbindung Flughafen BER aus Brandenburg

Online-Veranstaltungen der IHK

01.10.2020

Kai Dahme & Patrick Fiedler



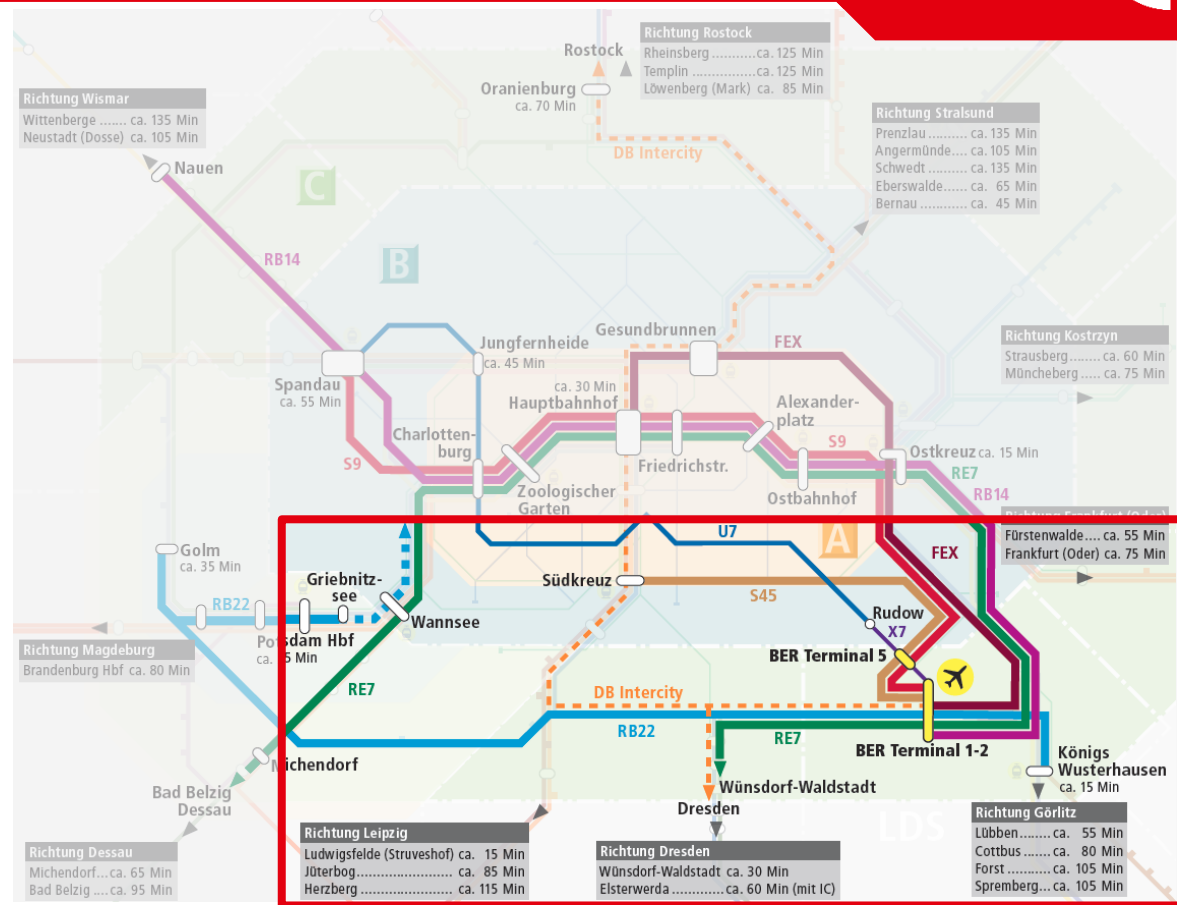
**Verkehrsverbund
Berlin-Brandenburg**

vbb.de

SPNV-Anbindung aus Südbrandenburg und der Lausitz



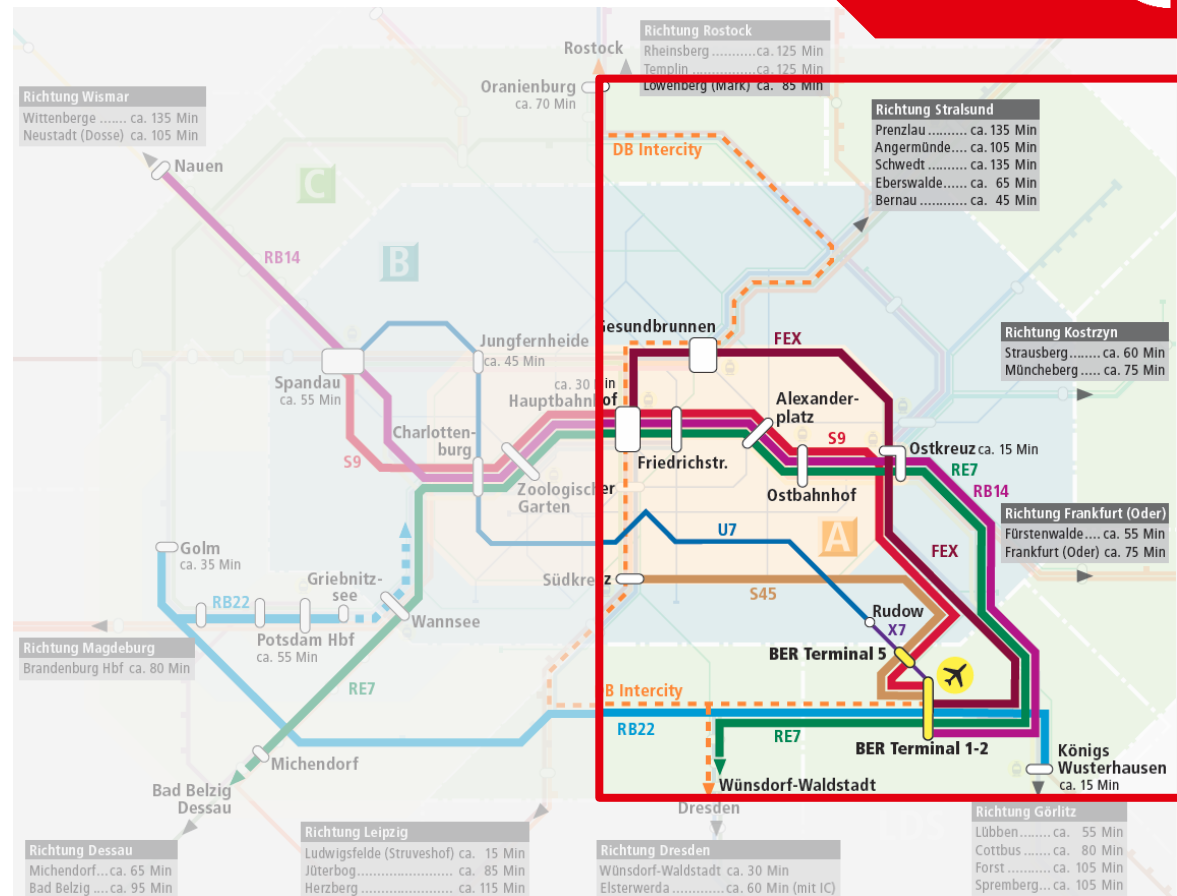
- **Zentrale Anbindung aus Richtung Spreewald über die RB22 von Königs Wusterhausen aus nach BER T1-2**
 - Anschluss in KW aus und in Richtung Cottbus (RE2)
 - RE2 ist wiederum in Anschlussknoten in Cottbus eingebunden
- Direktverbindungen aus Elsterwerda und Doberlug-Kirchhain zum VBB-Tarif alle 2 Stunden
- Stündliche Direktverbindungen ab Zossen, Rangsdorf, Dahlewitz und Blankenfelde
- Fahrzeiten (Auswahl):
 - Lübben ca. 55 Minuten
 - Elsterwerda mit IC ca. 60 Minuten
 - Cottbus ca. 80 Minuten
 - Spremberg ca. 105 Minuten



SPNV-Anbindung aus Ostbrandenburg und Frankfurt(Oder)



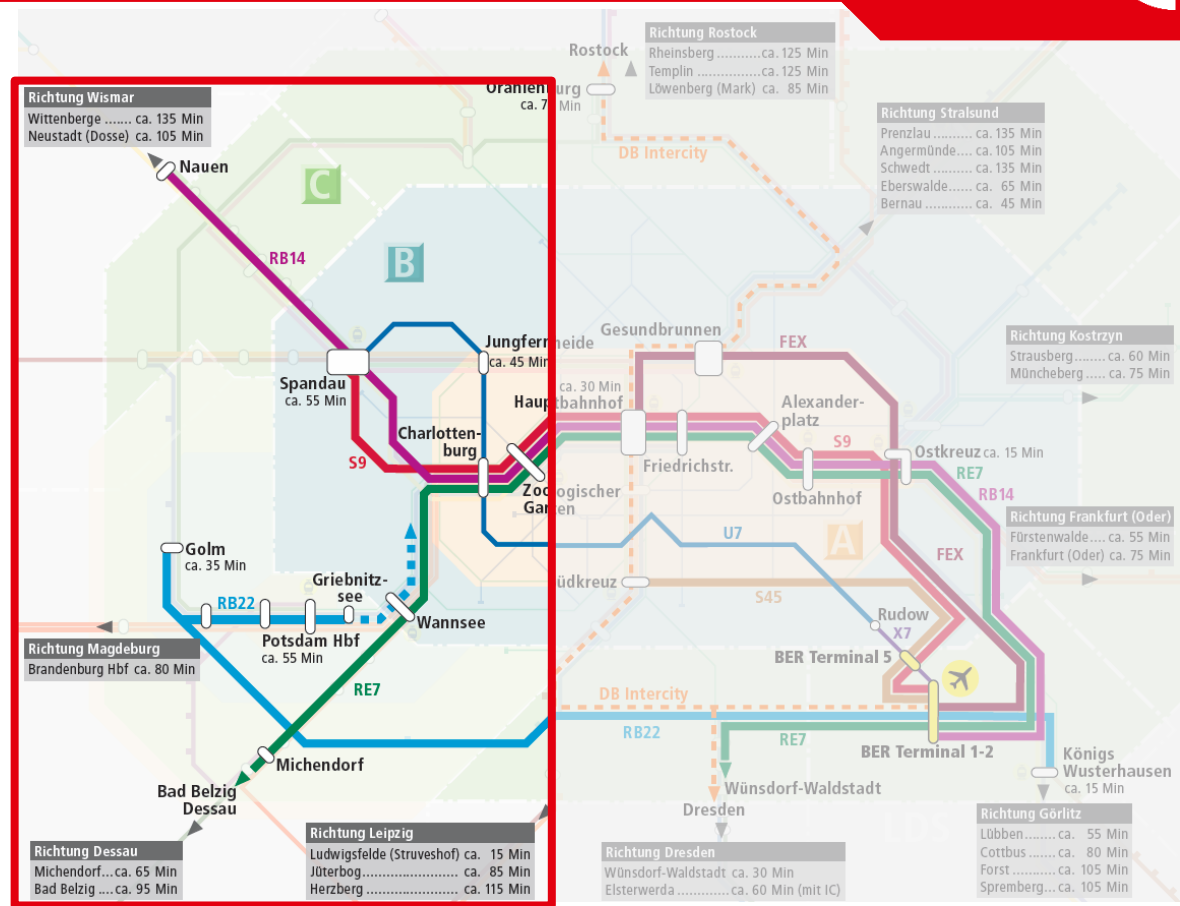
- **Zentrale Anbindung aus Richtung Frankfurt(Oder) und Ostbrandenburg über den Bahnhof Ostkreuz nach Flughafen BER T1-2**
 - Ab Ostkreuz vier stündliche Verbindungen zum Flughafen (FEX, RE7, RB14)
 - Kurze Anschlüsse an RE1 (~ 10 Min) und RB26 (~ 5 Min)
- Umsteigeverbindung aus Beeskow und Storkow mit RB36 und RB22, jedoch längere Umsteigezeiten in Königs Wusterhausen
- Fahrzeiten (Auswahl):
 - Fürstenwalde ca. 55 Minuten
 - Frankfurt(Oder) ca. 75 Minuten
 - Müncheberg ca. 60 – 75 Minuten
 - Seelow ca. 80 Minuten



SPNV-Anbindung aus Westbrandenburg und Potsdam



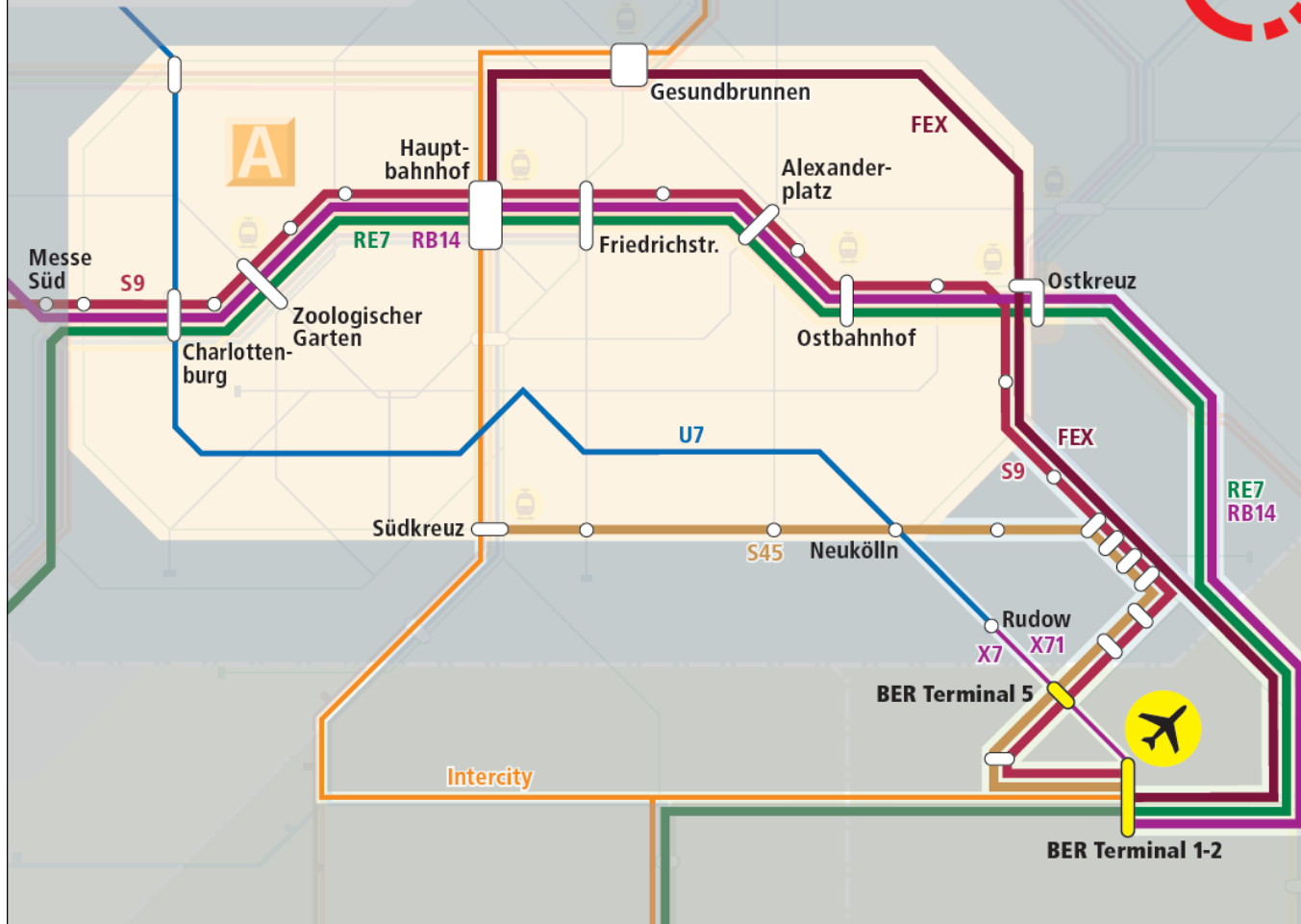
- **Direktverbindungen aus Richtung Nauen, Potsdam und Bad Belzig nach Flughafen BER T1-2**
- Aus Richtung Brandenburg(Havel) und Werder(Havel) Umsteigeverbindungen über Berlin Ostkreuz (FEX) bzw. auch Potsdam Park Sanssouci (RB22)
- Aus Richtung Rathenow und Elstal mit Umstieg in Berlin Hbf (RB14)
- Fahrzeiten (Auswahl):
 - Potsdam ca. 35 – 55 Minuten
 - Brandenburg(Havel) ca. 80 Minuten
 - Rathenow ca. 100 Minuten
 - Falkensee ca. 60 Minuten
 - Bad Belzig ca. 95 Minuten



Anbindung Berliner Zentrum

ab Eröffnung Flughafen BER 2020

Stand: 31.08.2020 Info: vbb.de/BER



FEX S+U Berlin Hbf <>
Gesundbrunnen <> Ostkreuz
<> BER - T1-2; alle 30 Minuten

RE7 Dessau <> Berlin
Stadtbahn <> BER - T 1-2 <>
Wünsdorf-Waldstadt
alle 60 Minuten

RB14 Nauen <> Berlin
Stadtbahn <> BER - T1-2; alle
60 Minuten

RB 22 Königs Wusterhausen
<> BER - T1-2 <> Golm <>
Potsdam Hbf <> Potsdam
Griebnitzsee; alle 60 Minuten

S-Bahn

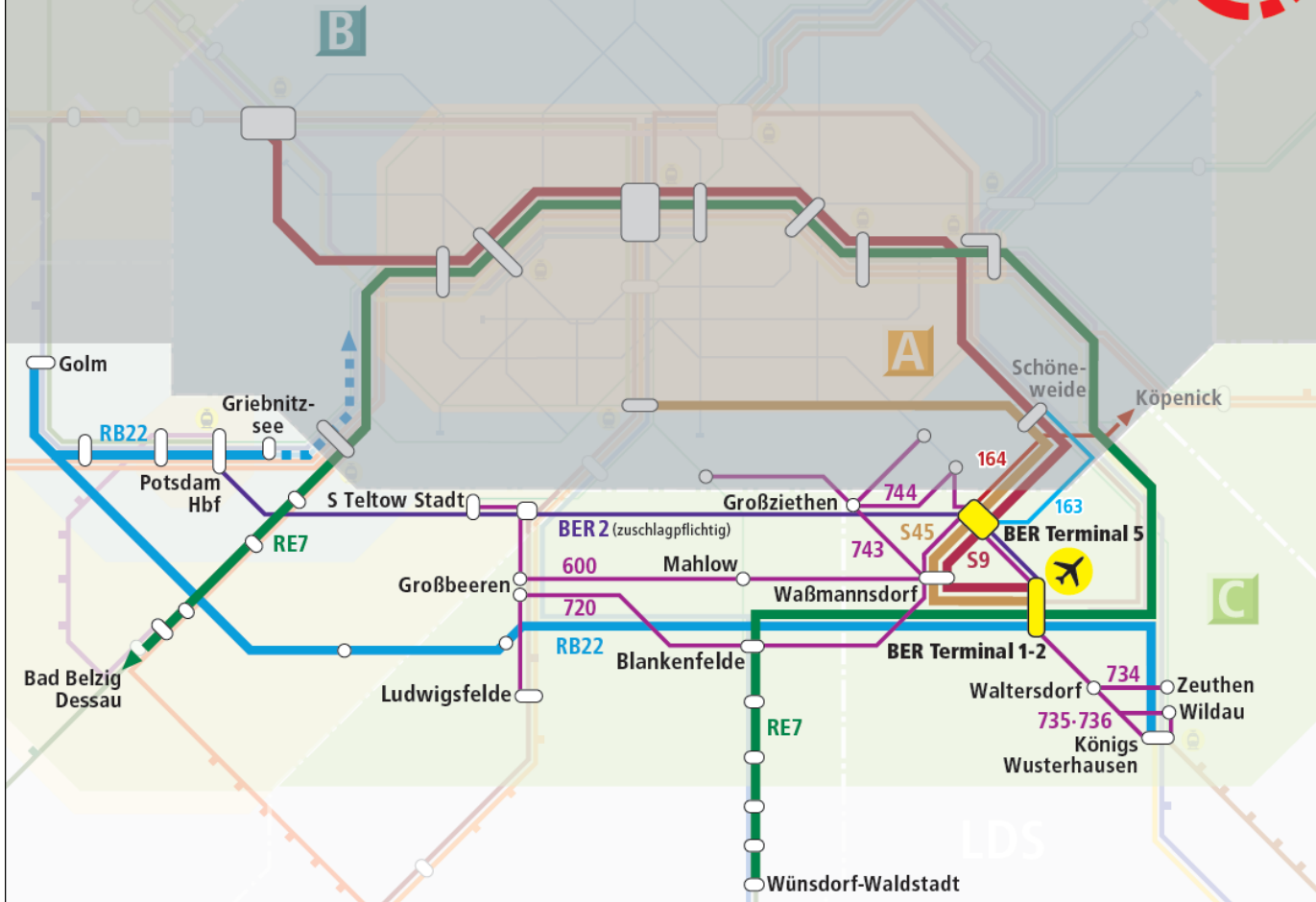
S9 S Spandau <> S+U Berlin
Hauptbahnhof <> BER - T5 <>
BER - T 1-2; alle 20 Minuten

S45 Südkreuz <> Schöneweide
<> BER - T5 <> BER - T 1-2;
alle 20 Minuten

Anbindung näheres Umland

ab Eröffnung Flughafen BER 2020

Stand: 31.08.2020 Info: vbb.de/BER



Bus Richtung Umland

BER2 Potsdam Hbf <>

Stahnsdorf <> Teltow <>

Flughafen BER Terminal 5 <>

Flughafen BER Terminal 1-2

alle 60 Minuten zuschlagpflichtig

600 S Teltow Stadt <> S Mahlow

<> S Waßmannsdorf; alle 60

Minuten (VTF)

720 S Waßmannsdorf <> S

Blankenfelde <> Großbeeren <>

Ludwigsfelde; alle 60 Minuten

734 S Zeuthen <> Flughafen BER

Terminal 1-2; alle 60 Minuten

735 Königs Wusterhausen <>

Wildau A10 Center <> Flughafen

BER Terminal 1-2; alle 60

Minuten

736 Königs Wusterhausen <> S

Wildau <> Flughafen BER

Terminal 1-2; alle 60 Minuten

742 Selchow <> S Waßmannsdorf

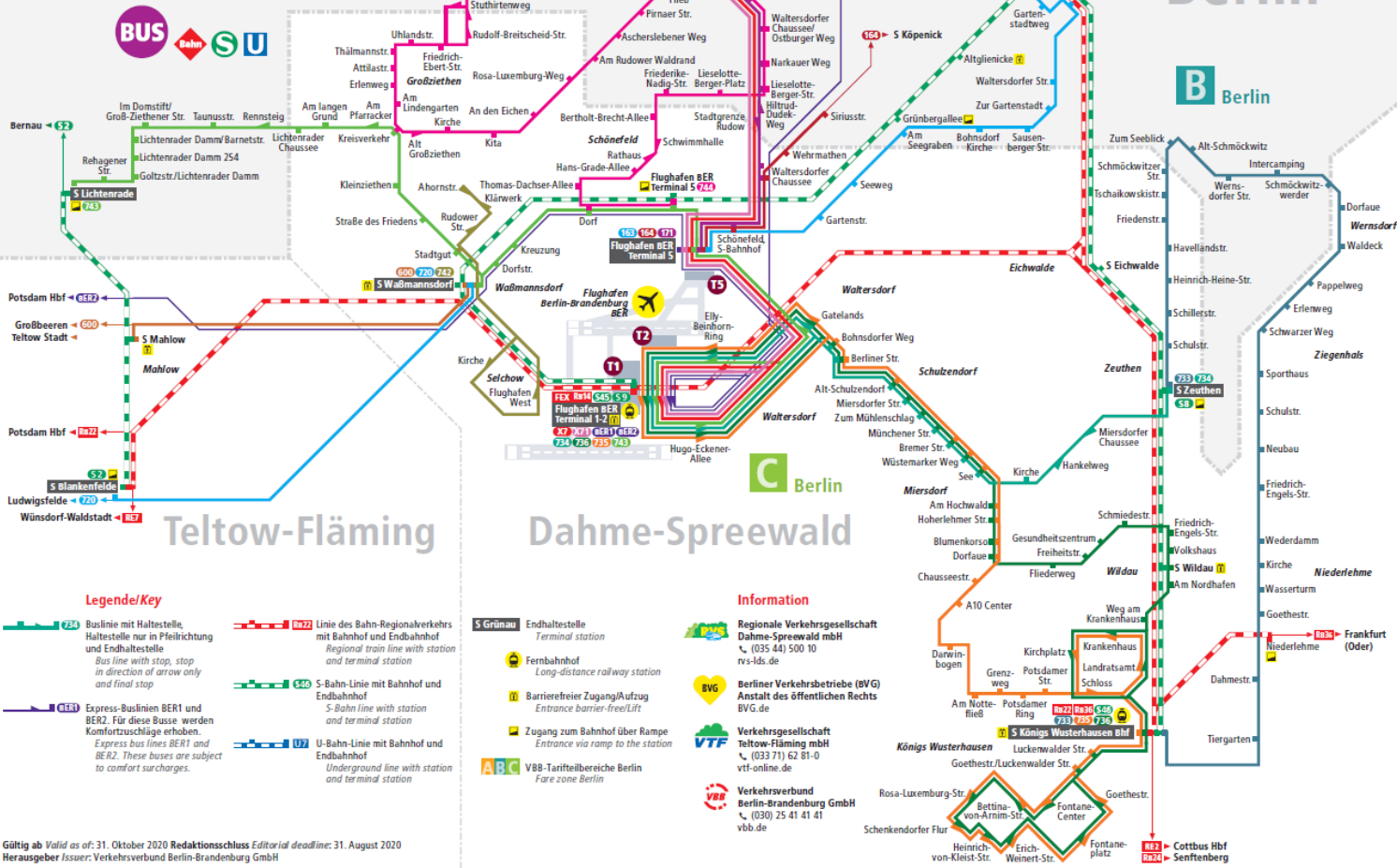
<> Waßmannsdorf



Flughafen BER Airport

Liniennetz Busverkehr

Bus route network



Legende/Key

- 723** Buslinie mit Haltestelle, Haltestelle nur in Pfeilrichtung und Endhaltestelle
- 722** Linie des Bahn-Regionalverkehrs mit Bahnhof und Endbahnhof
- Bus line with stop, stop in direction of arrow only and final stop
- 650** S-Bahn-Linie mit Bahnhof und Endbahnhof
- S-Bahn line with station and terminal station
- 651** Express-Buslinien BER1 und BER2. Für diese Busse werden Komfortzuschläge erhoben.
- Express bus lines BER1 and BER2. These buses are subject to comfort surcharges.
- U7** U-Bahn-Linie mit Bahnhof und Endbahnhof
- Underground line with station and terminal station

- S Grünau** Endhaltestelle Terminal station
- Fernbahnhof Long-distance railway station
- Barrierefreier Zugang/Aufzug Entrance barrier-free/Lift
- Zugang zum Bahnhof über Rampe Entrance via ramp to the station
- VBB-Tarifzonen** Berlin Fare zone Berlin

Information

- Regionale Verkehrsgesellschaft Dahme-Spreewald mbH ☎ (035 44) 500 10 rvs-lds.de
- Berliner Verkehrsbetriebe (BVG) Anstalt des öffentlichen Rechts BVG.de
- Verkehrsgesellschaft Teltow-Fläming mbH ☎ (033 71) 62 81-0 vtf-online.de
- Verkehrsverbund Berlin-Brandenburg GmbH ☎ (030) 25 41 41 41 vbb.de

Gültig ab Valid as of: 31. Oktober 2020 Redaktionsschluss Editorial deadline: 31. August 2020
 Herausgeber Issuer: Verkehrsverbund Berlin-Brandenburg GmbH

Berlin

B Berlin

Terminal 1-2 (alle Zeitscheiben)

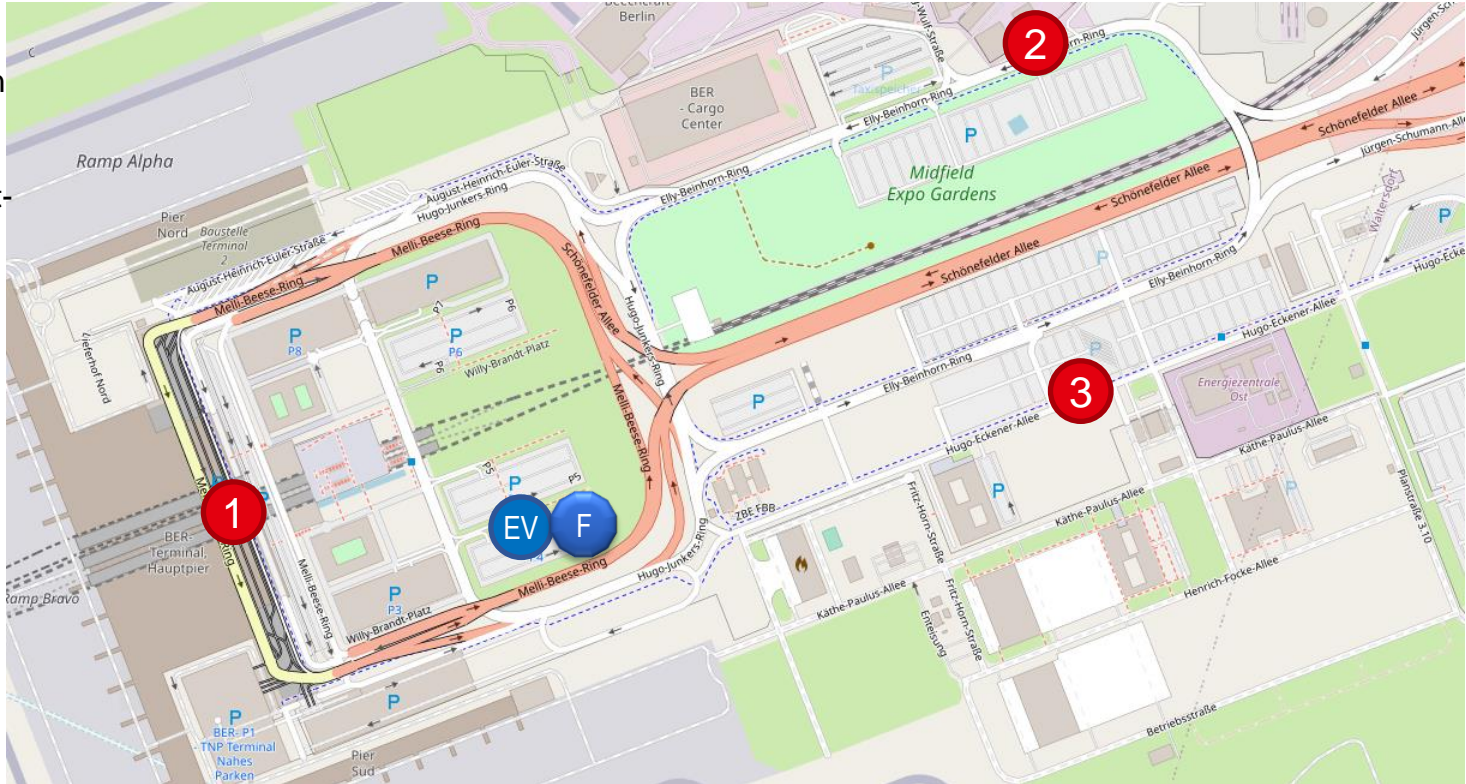
1 Ab 25.10.: Flughafen
BER - Terminal 1-2;
[Flughafenintern A]
bis 8.8.: Willy-Brandt-
Platz

2 Elly-Beinhorn-Ring

3 Hugo-Eckener-Allee

EV Ab 24.10.:
Fernbusse und

F Ersatzverkehre
[Flughafenintern B]



Terminal 5: Finaler Zustand ab vstl. 12/2020

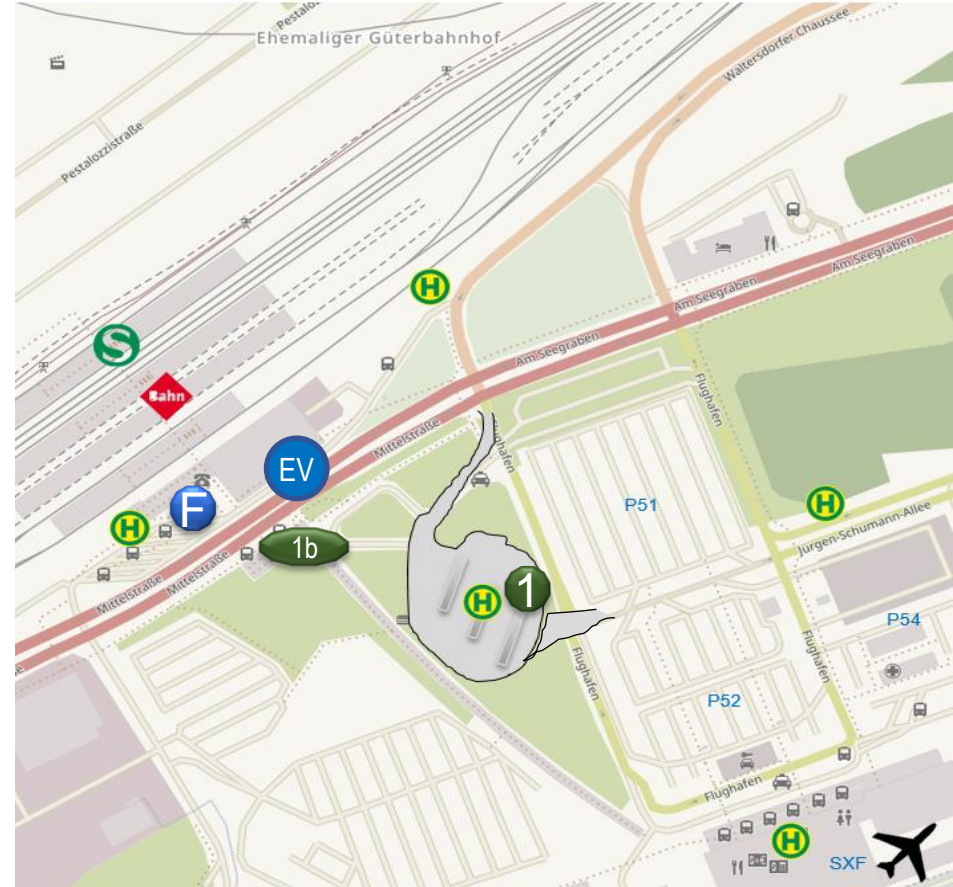


1 Zentrale ÖPNV-Haltestelle für alle Linien
„Flughafen BER – Terminal 5“

1b Ergänzende Ankunftshaltestelle

F Fernbus-Haltestelle

EV Haltestelle für Ersatzverkehre mit Bussen



Alle Verbindungen (außer Selchow) schon heute auf www.vbb.de/fahrinfo (Datum im November auswählen)

Übersicht über Flughafen-Anbindung auf www.vbb.de/BER

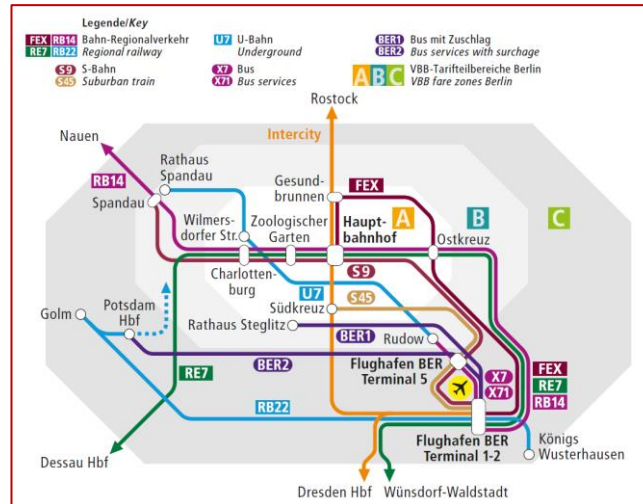
Direktverbindungen zum BER

- Berlin City / Berlin ABC: 3,60 €
- Potsdam / Berlin BC: 3,30 €
- Berlin Welcome Card: ab/from 28,00 € (Berlin ABC)

Einzelfahrtweise sind 2 Stunden lang gültig. Nur für eine Fahrtrichtung. Umsteigen ist erlaubt. Validity period for Single Ticket: 2 hours. Round trips and return journeys are not possible.

QR Code: vbb.de/BER

Verkehrsverbund Berlin-Brandenburg vbb.de



Von Berlin und Potsdam zum BER

- Berlin City / Berlin ABC: 3,60 €
- Potsdam / Berlin BC: 3,30 €

QR Code: vbb.de/BER

Öffentlicher Nahverkehr von/zum Flughafen BER und Berlin Public transport from/to BER Airport and Berlin

Verkehrsverbund Berlin-Brandenburg vbb.de